















4. GRAĐEVINSKA PODRUČJA NASELJA
4.4. METKOVIĆ JUG











GRANICE

-  Granica Grada Metkovića
-  Granica naselja



POVRŠINE ZA RAZVOJ I UREĐENJE NASELJA

- | | | |
|---|--|---|
|  Izgrađeni dio |  Neizgrađeni dio | Građevinsko područje naselja |
|  Izdvojeni dio građevinskog područja naselja |  Neizgrađeni, neuređeni dio građevinskog područja | |
|  D _v |  D _v | Javna i društvena namjena |
|  K _v |  K _v | Gospodarska namjena - poslovna
K1 - pretežito uslužna, K2 - pretežito trgovačka, K3 - komunalno-servisna |
|  I _v |  I _v | Gospodarska namjena - proizvodna
I1 - pretežito industrijska, I2 - pretežito zanatska |
|  R _v |  R _v | Športsko-rekreativna namjena
R1 - sport |





POVRŠINE ZA RAZVOJ I UREĐENJE IZVAN NASELJA

- | | | |
|--|--|--|
|  K |  K | Gospodarska namjena - poslovna
K1 - pretežito uslužna, K2 - pretežito trgovačka, K3 - komunalno-servisna, H2 - alkakultura |
|  I |  I | Gospodarska namjena - proizvodna
I1 - pretežito industrijska, I2 - pretežito zanatska, I4 - asfaltna baza, E3 - eksploatacija mineralnih sirovina - kamen |
|  R |  R | Športsko-rekreativna namjena
R2 - vodeni sportovi, R4 - športska igrališta, R5 - rekreativni park |
|  IS |  IS | Površine infrastrukturnih sustava |
|  KO |  KO | Kompostana |

OBUHVAAT LUKA POSEBNE NAMJENE

-  LS Športska luka
-  LN Luka nautičkog turizma


PROSTORI OGRANIČENJA U KORIŠTENJU

- | | |
|---|---|
|  Ceste i ulice (osnovna prometna mreža) |  Inundacijski pojas |
|  Infrastrukturni koridor |  Obuhvat obvezne izrade Urbanističkog plana uređenja |

MJ 1:5000

0 100m 250m 500m



Županija:	DUBROVAČKO-NERETVANSKA		
Grad:	METKOVIĆ		
Naziv prostornog plana:	PROSTORNI PLAN UREĐENJA GRADA METKOVIĆA		
	pročišćeni grafički dio („Neretvanski glasnik“ br. 6/04., 1/10.-isp., 1/15., 1/17. -isp., 2/20., 1/21.-isp., 2/23 i 8/23)		
Naziv kartografskog prikaza:	GRAĐEVINSKA PODRUČJA NASELJA METKOVIĆ JUG		
Broj kartografskog prikaza:	4.4.	Mjerilo kartografskog prikaza:	1:5000
Pravna osoba koja je izradila plan:	 Akteracija d.o.o. - Zagreb		
Pečat pravne osobe koja je izradila plan:	Odgovorna osoba: _____ Ivan Kapović, mag.ing.arch.		

